



# Planzeichen - Legende

## 1. Bauflächen

BESTAND	PLANUNG	
	FNP-Reserven + Neuausweisung	
		Wohnbauflächen
		Gemischte Bauflächen
		Gewerbliche Bauflächen
		Sonderbauflächen mit Zweckbestimmung:
		Sport / sportliche Anlagen
		Biathlon-Anlage
		Hotelstandort
		Gesundheit / Kur- und Rehaklinik
		Sendemast
		Campingplatz

weitere Zweckbestimmungen gemäß Einschrieb im Plan und Erläuterungen in der Begründung

Weitere Unterscheidung der Flächen über die Flächenziffer:

	Fläche bereits bisher im FNP enthalten, in der Bilanz zur Baulandreserve berücksichtigt
	Neuausweisung bei FNP-Fortschreibung 2014

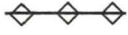


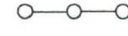

## 2. Flächen und Einrichtungen für den Gemeinbedarf

		
		öffentliche Verwaltungen, Bürgerhäuser
		Schule
		Kirchen und kirchlichen Zwecken dienende Gebäude
		Sozialen Zwecken dienende Gebäude
		Kulturellen Zwecken dienende Gebäude und Einrichtungen
		Feuerwehr




## 3. Grünflächen





## 6. Leitungen Ver- und Entsorgung

	Stromkabel unterirdisch 20 kV
	Stromleitung oberirdisch 20 kV
	Stromleitung oberirdisch 110 kV
	Abwasserhauptleitung
	Trinkwasserhauptleitung

## 7. Verkehrsflächen

	überörtliches Straßennetz Bestand
	örtliches Straßennetz Bestand
	Hinweis auf potenzielle Straßenführung



## 8. Altlasten

	Altlasten- und Altlastenverdachtsflächen
	davon: Altablagerungen


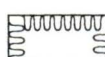

## 9. Flächen für Aufschüttungen


	bestehende Flächen für Aufschüttungen
--	---------------------------------------

## 10. Flächen für die Landwirtschaft

	Fläche für die Landwirtschaft
	Landwirtschaftlicher Betrieb im Außenbereich


## 11. Wasserwirtschaft

	Bachläufe und Gräben
	Wasserschutzgebiet Zone II, III, III A, III B (entsprechend Einschrieb im Plan)
	geplante Erweiterung des WSG 'Quellen im Lengenbachtal' (fachtechnisch abgegrenzt)

 Kulturellen Zwecken dienende Gebäude und Einrichtungen

 Feuerwehr

 Wasserschutzgebiet (entsprechend Einschieb im Plan)

 geplante Erweiterung des WSG 'Quellen im Lengenbachtal' (fachtechnisch abgegrenzt)

### 3. Grünflächen



 Grünanlage

 Sportplatz

 Friedhof

 Gärten / Kleingärten

 Parkplatz

### 4. Flächen für die Forstwirtschaft



### 5. Flächen für Ver- und Entsorgung



 Wasser

 Wasserbehälter

 Abwasser

 Regenüberlaufbecken  
Pumpwerk

 Abfall

 Windenergieanlage Bestand

### 12. Landschaft und Naturschutz

 Flächenhaftes Naturdenkmal

 Landschaftsschutzgebiet

 Geschützte Biotope nach § 32 NatSchG und § 32 LWaldG

 FFH - Gebiet nach Natura 2000


#### Hinweis:


Das gesamte Plangebiet liegt im Naturpark 'Schwarzwald Nord/Mitte', siehe Erläuterungen in Kap. 16.1 der Begründung, insbesondere bzgl. der Erschließungszonen.

### 13. Flächen für den Ausgleich


 Suchräume für potenzielle  
Kompensationsmaßnahmen

### 14. Sonstige Planzeichen

 Rücknahme von Flächenausweisungen  
des bisherigen Flächennutzungsplans von 2008

 zentraler Versorgungsbereich  
gem. Einzelhandelskonzept

 Alternativfläche Wohnentwicklung  
als Hinweis ohne Rechtswirkung

 Grenze des räumlichen Geltungsbereichs  
(Verwaltungsgemeinschaft)

**Hinweis: Das Thema 'Windenergie' wird in einem gesonderten Sachlichen Teilflächennutzungsplan gemäß § 5 (2b) BauGB behandelt. (Teil-FNP Windenergie im Verfahren)**

## Verfahrensvermerke

- |   |                              |
|---|------------------------------|
| 1. Aufstellungsbeschluss zur Fortschreibung des Flächennutzungsplans                                | am 31.05.20                  |
| 2. Ortsübliche Bekanntmachung des Aufstellungsbeschlusses   | am 24.05.20                  |
| 3. Einlegung des Vorentwurfs, Beschluss zur frühzeitigen Beteiligung nach § 3 (1) und § 4 (1) BauGB | am 14.05.20                  |
| 4. Frühzeitige Beteiligung der Öffentlichkeit nach § 3 (1) BauGB durch öffentliche Auslegung        | vom 27.05.20<br>bis 05.07.20 |



Regenüberlaufbecken  
Pumpwerk



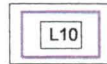
Abfall



Windenergieanlage Bestand



gem. Einzelhandelskonzept



Alternativfläche Wohnentwicklung  
als Hinweis ohne Rechtswirkung




Grenze des räumlichen Geltungsbereichs  
(Verwaltungsgemeinschaft)

Hinweis: Das Thema 'Windenergie' wird in einem gesonderten Sachlichen Teilflächennutzungsplan gemäß § 5 (2b) BauGB behandelt. (Teil-FNP Windenergie im Verfahren)

## Verfahrensvermerke

- |  |                              |
|--|------------------------------|
| 1. Aufstellungsbeschluss zur Fortschreibung des Flächennutzungsplans   | am 31.05.20                  |
| 2. Ortsübliche Bekanntmachung des Aufstellungsbeschlusses  | am 24.05.20                  |
| 3. Billigung des Vorentwurfs, Beschluss zur frühzeitigen Beteiligung nach § 3 (1) und § 4 (1) BauGB  | am 14.05.20                  |
| 4. Frühzeitige Beteiligung der Öffentlichkeit nach § 3 (1) BauGB durch öffentliche Auslegung (ortsüblich bekannt gemacht am 24.05.2013)  | vom 27.05.20<br>bis 05.07.20 |
| 5. Frühzeitige Beteiligung der Behörden und sonstiger Träger öffentlicher Belange nach § 4 (1) BauGB mit Schreiben und Frist zur Abgabe einer Stellungnahme (Scoping-Termine am 18.07.2012 und 28.01.2013) | vom 22.05.20<br>bis 05.07.20 |
| 6. Billigung des Entwurfs und Beschluss zur öffentlichen Auslegung nach § 3 (2) BauGB sowie zur Einholung der Stellungnahmen nach § 4 (2) BauGB  | am 24.09.20                  |
| 7. Ortsübliche Bekanntmachung der öffentlichen Auslegung   | am 27.09.20                  |
| 8. Öffentliche Auslegung nach § 3 (2) BauGB  | vom 07.10.20<br>bis 08.11.20 |
| 9. Einholung der Stellungnahmen von den Behörden und sonstigen Trägern öffentlicher Belange nach § 4 (2) BauGB mit Schreiben und Frist zur Abgabe einer Stellungnahme                                      | vom 27.09.20<br>bis 08.11.20 |
| 10. Erörterung und Abwägung der vorgebrachten Anregungen und Feststellungsbeschluss zur Fortschreibung des Flächennutzungsplans i.d. Fassung vom März 2014   | am 25.03.20                  |
| 11. Schömberg, den <b>28. Juli 2014</b>  |                              |

  
Bettina Mettler, Bürgermeisterin

12. Das Genehmigungsverfahren wurde



